










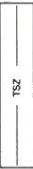





Jelmagyarázat:

- | | | | |
|---|--|---|-----------------------------|
|  | Lakóterület - falusias |  | Országos főút |
|  | Gazdasági terület - ipari |  | Meglévő belterületi határ |
|  | Különleges terület |  | Tervezett belterületi határ |
|  | Közlekedési terület - közúti |  | Tervezett kerékpárút |
|  | Zöldterület (közpark) |  | Védőtávolság határa |
|  | Erdőterület - védelmi |  | Szennyvíz nyomvonalak |
|  | Természetközeli terület - értékes, megőrzendő nádas |  | Tervezett egységes fasor |
|  | Beépített és beépítésre szánt, illetőleg beépítésre nem szánt területek határa | | |

A településrendezési eszköz módosításhoz felhasznált hatályos szabályozási tervet és a módosítással érintett terület végleges telekalakítási engedélyét Mezőberény Város Önkormányzata szolgáltatta a tervező részére papír alapon.
A telekalakítási engedély száma : 800.004-4/2016
Az engedélyező neve: Kalmár József
A kiadás dátuma: 2016 február 5.



TRISIUS KFT - H-6600 BÉKÉSCSABA, ÁRPÁD SOR 2/2.
TELEFON-FAX: 66/443-342 e-mail: trisius@globonet.hu

A terv megnevezése:

**Mezőberény településrendezési terv
7. sz.módosítás**

Rajz megnevezése:

Belterület szerkezeti terv részlet

SZE - 1/1-7m

Ugyvezető:

Településfejlesztő:

Csaba Márton

TT-1-04-0024/2006

Méretarány:
M = 1 : 4 000

Rajzterület
A3

Jóváhagyva: a 501/2018. (XII. 17.) sz. határozattal

Mezőberény 2018. szeptember 11.



Dr. Földesi Szabolcs
Mezőberényi polgármester