
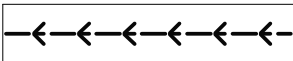















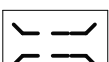
















**Mezőberény településrendezési terv módosítás, Külterület szerkezeti terv részlet
Jelmagyarázat:**

	Gazdasági terület - kereskedelmi, szolgáltató		Szélerózióknak kitett terület határa
	Különleges terület		Csúszásveszélyes terület határa
	Különleges terület - mezőgazdasági üzemi terület		Rendszeresen belvízjárta terület határa
	Közlekedési terület - közúti		Beépített és beépítésre szánt, illetőleg beépítésre nem szánt területek határa
	Mezőgazdasági terület - értékes, megőrzendő gyeplélelő		Igazgatási terület határa
	Erdőterület - védelmi		Országos mellékút
	Erdőterület - gazdasági		Mezőgazdasági kiszolgálóút
	Mezőgazdasági terület - általános		Védőtávolság határvonala
	Mezőgazdasági terület - általános (korábban komplex meliorációval érintett)		Közúti híd
	Vízgazdálkodási terület, hullám és nyílt ártér övezete és Natura 2000 terület		Megőrzendő fasor, erdősáv
	Vízgazdálkodási terület - tó, folyó, csatorna, ér (vízfelület)		Kiegészítendő fasor
	Természetközeli terület - értékes, megőrzendő nádas		Javasolt tájfásítás
	Árvízvédelmi mű melletti fakadóvizek		Ökológiai folyosó
	Regionális kikötő		Transzformátos állomás
	Sporthajókikötő		120kV-os elektromos légkábel
	Régészeti lelőhely		20kV-os elektromos földkábel

Létesítmény helye, megnevezése:		Vezető tervező:	
Mezőberény Város TESZK 2021. évi 11 sz.módosítás		Kmetykó János É/1-04-0068 TT/1-04-0068	
Rajz megnevezése:		Tervfajta:	
Szerkezeti terv jelmagyarázat		Településrendezési	
Település tervező:		Méretarány:	
Kmetykó János			
CAD feldolgozó:		Egyeztetések:	
Kmetykó János			
Készült az állami alapadatok felhasználásával		Rajzszám:	
Dátum:	Tervlap méret:	SZE-J	
2021. 10. hó	A3		