

Sorszám: V/8

**Tárgy:** Erdő részlet lábön történő eladása  
**Előterjesztő:** Siklósi István polgármester  
**Készítette:**  
**Véleményező Bizottság:** Pénzügyi, Gazdasági Bizottság  
**Tervezett döntés:** 1 db határozat  
**Döntés:** Egyszerű többségi, nyílt szavazással

**ELŐTERJESZTÉS**  
**a Képviselő-testület 2013. augusztus 26-i ülésére**

**Tisztelt Képviselő-testület!**

2012-ben a Boldisháti holtág melletti nyárfás kitermelésére került sor vágásérettség okán. További vágásérett korú erdő részletekkel rendelkezik az önkormányzat, melyek kitermelése időszerűvé vált. Hasonlóan az előző évihez ajánlatot kértem a lábön történő értékesítésre, melyre három ajánlat érkezett.

Természetesen a terület újratelepítése is szükségessé válik, melyre további ajánlatok megkérése folyamatban van.

A döntés megkönnyítése érdekében az erdő részletekre vonatkozó adatokat mellékelem.

Kérem a Tisztelt Képviselő-testületet, a mellékelt három árajánlatból a számunkra legkedvezőbbet elfogadni szíveskedjen.

Határozati javaslat:

Mezőberény Város Önkormányzati Képviselő-testülete felhatalmazza a polgármestert, hogy a Mezőberény 16/A és Mezőberény 16/B, 3721 hrsz. erdőrezsletok fa állományának értékesítésére, lábön történő eladására, teljes vágásterület-takarítással, cserjeirtással történő kitermelésére Sajtí Imre erdészeti vállalkozóval bruttó 1.973.580,- Ft értékben szerződést kössön. A kitermelés határideje 2013. november 15.

A bevétel egy részét későbbiekben meghozott döntés alapján az erdőrezsletok felújítására, újratelepítésére kerül felhasználásra.

Felelős: Siklósi István polgármester

Határidő: Intézkedésre azonnal

Mezőberény, 2013. augusztus 13.

Siklósi István  
polgármester

Siklósi  
ÉRKEZETT 2013 AUG 07  
PH-12284

**Tárgy:** Árajánlat Mezőberény 16/A, 16/B erdőrészek  
lábon történő megvásárlására  
**Melléklet:** erdőrészlet lapok, térkép

**Siklósi István Úr**  
**Polgármester**

**Mezőberény Önkormányzat**  
**Polgármesteri Hivatal**  
**Mezőberény**  
**Kossuth tér 1.**  
**5650**

|                                   |           |           |     |
|-----------------------------------|-----------|-----------|-----|
| Mezőberényi Polgármesteri Hivatal |           |           |     |
| Hivatkozás: 1. 2848               |           | Zárolt n: |     |
| Érkezett: 2013 AUG 07.            |           |           |     |
| Előszóró:                         | Utószóró: | Szám:     | 720 |

**Tisztelt Polgármester Úr!**

Előzetes szóbeli egyeztetésünk szerint, a Bács Kiskun-Megyei Kormányhivatal Erdészeti Igazgatósága által kiadott *erdőrészlet-leíró lap* adatai, valamint *saját fatömeg-becslésem* alapján ajánlatot teszek a kezelésükben lévő Mezőberény 16/A, Mezőberény 16/B, 3721hrs. erdőrészletek lábon történő megvásárlására.

A becsült **bruttó kemény lombos fatömeg:**  $82\text{brm}^3 + 196\text{brm}^3 = 278\text{brm}^3$ . Figyelembe véve


- a Mezőberény 3721 hrsz.-ú szomszédos gyepterületen található kitermelhető fatömeget
- a száradék mennyiségét,
- a korábban illegálisan kitermelt faanyag mennyiségét
- az állomány egészségi állapotát
- a várható választék-kihozatalt
- az érvényben lévő fapiaci árakat, értékesítési lehetőségeket
- a járulékos kimérési és cserjeirtási feladatokat
- az előírt határidőket

A lábon álló faanyag 2013. november 15.-ig történő, teljes vágásterület-takarítással, cserjeirtással történő kitermelésére  $1\,554\,000\text{ Ft} + 27\% \text{ÁFA} = 1\,973\,580\text{ Ft}$  bruttó ajánlatot teszek.

A lábon álló faanyag megvásárlásán túl, kész vagyok az üzemtervezett erdőterület felújítását is elvégezni, illetve igény szerint, erre vonatkozóan szerződéses megállapodást kötni Önökkel.

Mezőberény, 2013. augusztus 5.

Tisztelettel:

  
Sajtó Imre  
erdészeti vállalkozó

**SAJTÓ IMRE**  
erdészeti vállalkozó  
4145 Csékmén, Tencsicsa u. 7.  
Adószám: 58968490-1-29  
Nyilv. tart. sz.: 27480490  
Tel.: 06-30/3583-495

Lehessen!

ÉRKEZETT 2013 AUG 07

PH-12286

Siklósi István Úr  
Polgármester

Mezőberény Önkormányzat  
Polgármesteri Hivatal  
Mezőberény  
Kossuth tér 1.  
5650


|                                   |              |
|-----------------------------------|--------------|
| Mezőberényi Polgármesteri Hivatal |              |
| Regisztrációs szám:               | I 2878-1     |
| Érkezett:                         | 2013 AUG 07. |
| Előző:                            |              |
| Utó:                              |              |
|                                   | SS. 721      |

Tisztelt Polgármester Úr!

A Mezőberény 16/A, Mezőberény 16/B, 3721hrs. erdőrészekben található faanyag lábon történő megvásárlására 1 700 000 Ft bruttó ajánlatot teszek.

Mezőberény, 2013. augusztus 5.

VARGA LAJOS erdőmérnök  
DÍSZFAISKOLA  
5516 Körösladány, Batthyány u. 50.

  
Varga Lajos  
Körösladány,  
Batthyányi út 50/1  
30/4204405

Siklósi I.

ÉRKEZETT 2013 AUG 07  
PM-12285

**Siklósi István Úr**  
**Polgármester**

**Mezőberény**  
**Polgármesteri Hivatal**  
**Mezőberény**  
**Kossuth tér 1.**

|                                   |         |                    |     |
|-----------------------------------|---------|--------------------|-----|
| Mezőberényi Polgármesteri Hivatal |         |                    |     |
| Iktatószám: I 2818-2              |         | Dátum: 2013.08.07. |     |
| Érkezett: 2013 AUG 07.            |         |                    |     |
| Előadó:                           | Feladó: | Ellátó:            | 722 |

**Tisztelt Polgármester Úr!**

Kérésére a Mezőberény 16/A, Mezőberény 16/B, 3721hrs. erdőrészletek 2013. december 31.-ig történő kitermelésére (vágás-területtakarítással) 1 221000 Ft +ÁFA vételi ajánlatot teszek.

Mezőberény, 2013. augusztus 4.

Várom kedvező elbírálását:



Somogyi Ferenc

4172 Biharnagybajom, Zalka u. 2.

30/9119853



PH-19243  
ÉRKEZETI 2011 DEC 22

Apd - Bócsa A

BÁCS-KISKUN MEGYEI KORMÁNYHIVATAL  
ERDÉSZETI IGAZGATÓSÁGA

Ügyiratszám: 8389-3/2011  
Ügyintézőnk: Kismarczy Attila ☎ 76/501-709  
Ügyintézőjük:  
Erdőgazd.-i kód: 7002919

Tárgy: Erdőterv kiadása  
Hivatkozás: -  
Melléklet: 5 db erdőrészlet lap  
2 db erdészeti nyilvántartási térkép

HATÁROZAT

Mezőberény Városi Önkormányzat (5650 Mezőberény, Kossuth L. tér 1.) erdőgazdálkodó használatában lévő, az alábbi táblázatban szereplő erdőrészletekre vonatkozó jogait és kötelezettségeit (erdőtervét) a határozat mellékletét képező erdőrészlet lapokban foglaltak szerint állapítottam meg.

| Helység    | Tag, erdőrészlet | Terület (ha) |
|------------|------------------|--------------|
| Mezőberény | 15 A             | 0,92         |
| Mezőberény | 16 A             | 0,85         |
| Mezőberény | 16 B             | 0,93         |
| Mezőberény | 16 C             | 0,80         |
| Mezőberény | 16 D             | 1,09         |

Az erdőterv 2016. december 31-ig érvényes, és a benne – az egyes erdőrészletekre – meghatározott fahasználati lehetőségek és felújítási kötelezettségek az erdőrészletek mindenkori erdőgazdálkodóját jogosítják és kötelezik. Ezek alapján éves erdőgazdálkodási tevékenység csak az erdészeti hatósághoz történő előzetes bejelentést követően végezhető.

Ezen határozatom ellen a közlést követő naptól számított 15 napon belül a Mezőgazdasági Szakigazgatási Hivatalhoz címzett, de a Bács-Kiskun Megyei Kormányhivatal Erdészeti Igazgatóságához benyújtandó fellebbezéssel lehet élni. A fellebbezés halasztó hatályú és igazgatási szolgáltatási díj köteles. A fellebbezési eljárás díja 13.000 Ft, amely a Mezőgazdasági Szakigazgatási Hivatal 10032000-00289782 számú számlájára történő átutalással, illetve a fizetési számlára történő készpénzbefizetéssel is teljesíthető (banki készpénzbefizetés, belföldi postautalvány). A megbízás közlemény rovatában fel kell tüntetni az "ERDÉSZETI IG." azonosító jelzést, és az ügyiratszámot. A fellebbezéshez csatolni kell az átutalás bizonylatát vagy a készpénzbefizetés eredeti igazolószelvényét.

INDOKOLÁS

Mezőberény Városi Önkormányzat, mint erdőgazdálkodó kérte a fenti erdőrészletekre vonatkozó erdőterv kiadását. Mivel hatóságunk erdőgazdálkodói nyilvántartása szerint a kérelemben szereplő erdőrészletek az erdőgazdálkodó használatában vannak és rájuk vonatkozó, az 1996. évi LIV. törvény 26. §-a szerinti üzemterv mindaddig nem készült, a Körös-Maros közti Erdészeti Tervezési Körzet 63572/53/2007. számon jóváhagyott körzeti erdőtervének alapulvételével a rendelkezés szerint foglaltak szerint döntöttem. Az egyes erdőrészletek elhelyezkedését a mellékletben szereplő erdészeti nyilvántartási térkép tartalmazza.

|                        |          |              |             |
|------------------------|----------|--------------|-------------|
| MEZŐBERÉNY             |          |              |             |
| Iktatatszám: 4130-1    |          | Módszer: 100 |             |
| Érkezett: 2011 DEC 22. |          |              |             |
| Előszám:               | Utószám: | Előadó:      | SS.<br>1215 |

# ERDÉSZETI NYILVÁNTARTÁSI TÉRKÉPMÁSOLAT

M = 1 : 10 000

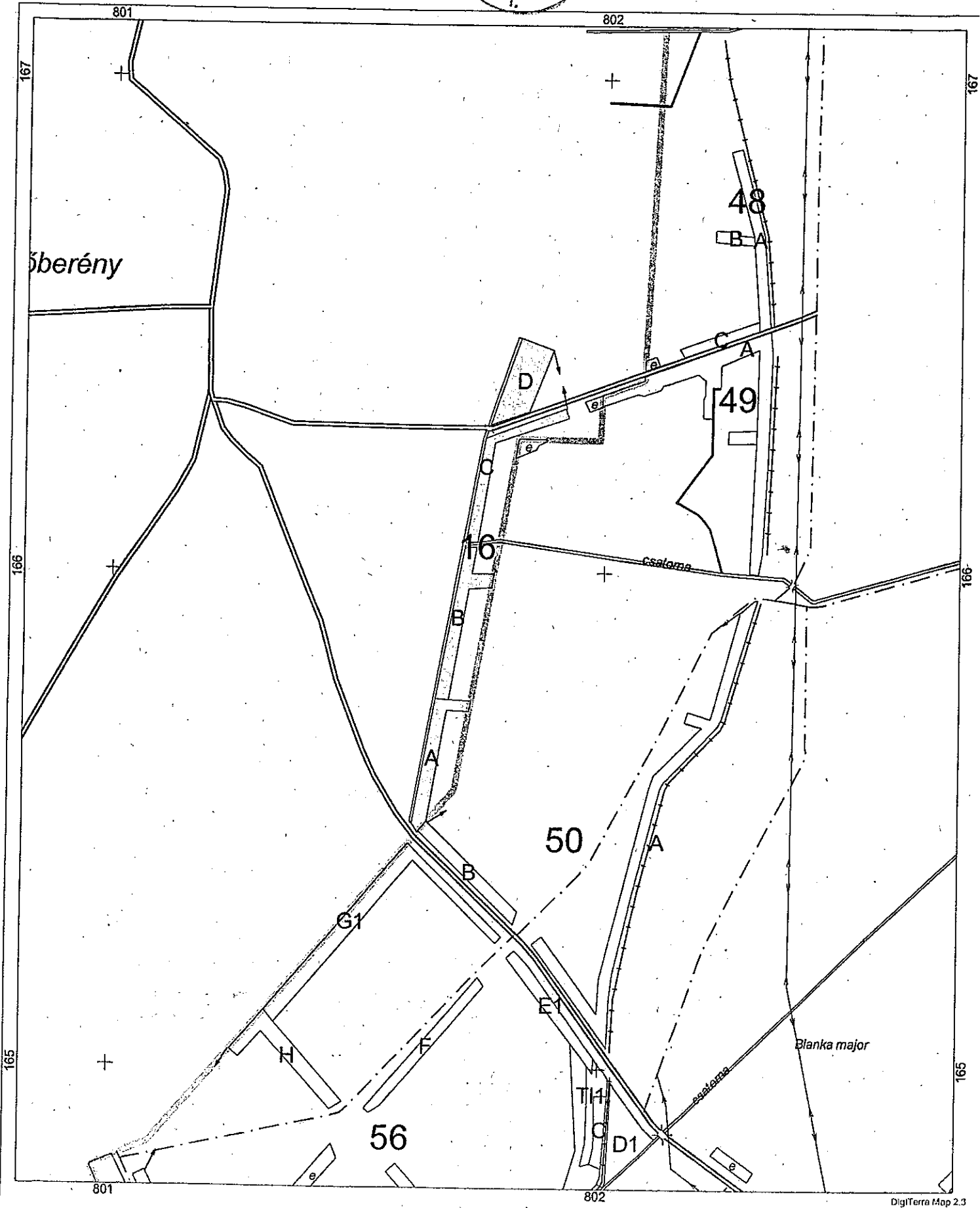

Ezt a hivatalos térképmásolatot kiadta:  
Bács-Kiskun Megyei Kormányhivatal  
Erdészeti Igazgatósága

Ügyszám: 8389-4/2011.

Község: Mezőberény

Készítette: Kismarci Attila *K. R.*

Kiadás időpontja: 2011. 12. 26.



Helység: **Mezőberény** Tag: **16** Részlet: **A** Ügyszám: **8389/3/2011** Oldal:

Gazdálkodó: **7002919 Városi Önkormányzat Mezőberény**

Illetékes: **Bács-Kiskun Megyei Kormányhivatal Erd. Ig.** Erdőtervezési körzet: **Körös-Maros közí**

Részlet területe: **0,85 ha** Erdészeti táj: **Körös-Maros-köze**

Eddlgi véghasználat ter.: **ha** Natura 2000: **Nem része a hálózatnak**

Kötelezettség területe: **ha** Vadgazdálkodási egység: **Mezőberényi VT.**

Elsődleges rendeltetés: **Mezővédő** Természetesség: **Kultúrerdő**

További rendeltetések: Üzem mód: **Vágásos**

Gazdálkodás korlátozása: **Részleges korlátozás**

Védettség foka: **Nem védett terület**

Erdőrezervátum típusa: **Erdőtelepítés**

Keletkezés: **Erdőtelepítés**

Utolsó használat éve:

Utolsó használat módja:

Tengerszint fel. mag.: **150 m alatti, nem ártéri**

Fekvés: **Nem ártéri sík**

Domborzat: **Sík (lapály)**

Lejtés: **Sík és hullámos**

Termőhelytípus-változat: **ESZTY-IDŐSZ-SZCR-MÉ-A**

Záródás minősítése: **Károsítások miatt bekövetkező záródásihiány**

**ÁLLOMÁNYLEÍRÁS**

| Sorsz.   | Szintek | Fajaj neve             | Eredet | Elegy arány (%) | Elegy. módja | Átlag kor (év) | Átlag mag. (m) | Átlag átm. (cm) | Fto | Záródás (%) | Körlep (m <sup>2</sup> /ha) | Folyónövedék (m <sup>3</sup> /ha/év) | Fakészlet (m <sup>3</sup> /ha) | Felvétel módja |
|----------|---------|------------------------|--------|-----------------|--------------|----------------|----------------|-----------------|-----|-------------|-----------------------------|--------------------------------------|--------------------------------|----------------|
| 1        | Felső   | Magas kőrís            | M      | 64              | FF           | 56             | 16             | 23              | 4   | 70          | 8,9                         |                                      | 69                             | EB             |
| 2        | Felső   | Amerikai (vörös) kőrís | M      | 36              | CS           | 56             | 12             | 20              | 6   | 70          | 4,1                         |                                      | 27                             | EB             |
| Összesen |         |                        |        |                 |              |                |                |                 |     |             | 13,0                        |                                      | 96                             |                |

Egyéb fajajok a részletben: **KST,A,MSZ**

**FAKITERMELÉSI TERV**

| Sorszám  | Fajaj jele | Vágás-<br>érettségi<br>kor<br>Év | Sürg.: 1                              |  |           | Sürg.:    |           |           | Sürg.:    |           |           |  |  |  |
|----------|------------|----------------------------------|---------------------------------------|--|-----------|-----------|-----------|-----------|-----------|-----------|-----------|--|--|--|
|          |            |                                  | Érint.t.(ha):<br>H. mód:<br>Erély (%) | 0,85<br>TRV<br>m <sup>3</sup> /ér.ter. | Erély (%) | Erély (%) | Erély (%) | Erély (%) | Erély (%) | Erély (%) | Erély (%) |  |  |  |
| 1        | MK         | 50                               | 100                                   | 59                                     |           |           |           |           |           |           |           |  |  |  |
| 2        | AK         | 50                               | 100                                   | 23                                     |           |           |           |           |           |           |           |  |  |  |
| Összesen |            |                                  |                                       |  |           |           |           |           |           |           | 82        |  |  |  |

**ERDŐSÍTÉSI TERV**

Terület (ha): **0,85**

Jelleg: **TRVF**

1. vált. mód: **MEST**

Erdősítés célállománya:  
**KST-K**

Erdősítés elegyfajjai:  
**MAK**

2. vált. mód: **MEST**

Erdősítés célállománya:  
**HNY**

Erdősítés elegyfajjai:

Engedélyezett:

Előző azonosító: **Mezőberény 16 A**

MEGJEGYZÉSEK ÉS TERVELEŐIRÁSOK RÉSZLETEZÉSE: **Elegyedés csoportos és szórt Sok KST, néhány AKÁC, MSZ. Cs: AK, MK, MSZ, KI, AKÁC -sarj**

Helység: **Mezőberény** Tag: **16** Részlet: **B** Ügyszám: **8389/3/2011** Oldal:

Gazdálkodó: **7002919 Városi Önkormányzat Mezőberény**

Illetékes: **Bács-Kiskun Megyei Kormányhivatal Erd. Ig.** Erdőtervezési körzet: **Körös-Maros közí**

Részlet területe: **0,93** ha Erdészeti táj: **Körös-Maros-köze**

Eddigi véghasználat ter.: ha Natura 2000: **Nem része a hálózatnak**

Kötelezettség területe: ha Vadgazdálkodási egység: **Mezőberényi VT.**

Elsődleges rendeltetés: **Mezővédő** Természetesség: **Származék erdő**

További rendeltetések: Üzem mód: **Vágásos**

Tengerszint fel. mag.: **150 m alatti, nem ártéri** Gazdálkodás korlátozása: **Részleges korlátozás**

Fekvés: **Nem ártéri sík** Védettség foka: **Nem védett terület**

Domborzat: **Sík (lapály)** Erdőrezervátum típusa:

Lejtés: **Sík és hullámos** Keletkezés: **Erdőtelepítés**

Termőhelytípus-változat: **ESZTY-IDŐSZ-SZCR-MÉ-A** Utolsó használat éve:

Záródás minősítése: **Megfelelő, zárt** Utolsó használat módja:

**ÁLLOMÁNYLEÍRÁS**

| Sorsz.    | Szintek | Fafaj neve             | Eredet | Elegy arány (%) | Elegy. módja | Átlag kor (év) | Átlag mag. (m) | Átlag átm. (cm) | Fto | Záródás (%) | Körlap (m <sup>2</sup> /ha) | Folyónövedék (m <sup>3</sup> /ha/év) | Fakészlet* (m <sup>3</sup> /ha) | Felvétel módja |
|-----------|---------|------------------------|--------|-----------------|--------------|----------------|----------------|-----------------|-----|-------------|-----------------------------|--------------------------------------|---------------------------------|----------------|
| 1         | Felső   | Kocsányos tölgy        | M      | 51              | FF           | 56             | 21             | 28              | 3   | 76          | 9,5                         |                                      | 106                             | EB             |
| 2         | Felső   | Magas kőris            | M      | 30              | SZ           | 56             | 21             | 26              | 2   | 76          | 6,9                         |                                      | 82                              | EB             |
| 3         | Felső   | Amerikai (vörös) kőris | M      | 5               | CS           | 56             | 13             | 18              | 5   | 76          | 1,1                         |                                      | 8                               | EB             |
| 4         | Felső   | Akác                   | M      | 14              | CS           | 56             | 15             | 24              | 5   | 76          | 1,7                         |                                      | 15                              | EB             |
| Összesen. |         |                        |        |                 |              |                |                |                 |     | 19,2        |                             | 211                                  |                                 |                |

Egyéb fafajok a részletben: **MJ**

**FAKITERMELESI TERV**

| Sorszám  | Fafaj jele | Vágás-<br>érettségi<br>kor<br>Év | Sürg.: <b>3</b>          |            | Sürg.:                   |           | Sürg.:                   |           |
|----------|------------|----------------------------------|--------------------------|------------|--------------------------|-----------|--------------------------|-----------|
|          |            |                                  | Érint.t.(ha):<br>H. mód: | Érély (%)  | Érint.t.(ha):<br>H. mód: | Érély (%) | Érint.t.(ha):<br>H. mód: | Érély (%) |
|          |            |                                  | <b>0,93</b>              |            |                          |           |                          |           |
|          |            |                                  | <b>TRV</b>               |            |                          |           |                          |           |
| 1        | KST        | 60                               | 100                      | 99         |                          |           |                          |           |
| 2        | MK         | 60                               | 100                      | 76         |                          |           |                          |           |
| 3        | AK         | 60                               | 100                      | 7          |                          |           |                          |           |
| 4        | A          | 60                               | 100                      | 14         |                          |           |                          |           |
| Összesen |            |                                  |                          | <b>196</b> |                          |           |                          |           |

**ERDŐSÍTÉSI TERV**

Terület (ha): **0,93**

Jelleg: **TRVF**

1. vált. mód: **MEST**  
Erdősítés célállománya:  
**KST-K**  
Erdősítés elegyfajjai:  
**MK**

2. vált. mód: **MEST**  
Erdősítés célállománya:  
**HNY**  
Erdősítés elegyfajjai:

Engedélyezett:

Előző azonosító: **Mezőberény 16 B**

MEGJEGYZÉSEK ÉS TERVELŐÍRÁSOK RÉSZLETEZÉSE: **Elszórta MJ Cs: MJ, MK, AK, KI, AKÁC sarj GY: URTICA, AGROPYRON**



7002919

Erdőgazdálkodók erdőrészletenkénti terület kimutatása

7002919 Városi Önkormányzat Mezőberény

Erdészeti Igazgatóság, Kecskemét

Nyomtatás ideje: 2011. 06. 13.

További szűrőfeltételek:

Község: -

Szektor: -

Megye: -

Erdőtervezési körzet: -

Tulajdonforma: - *magán*

Felügyelő: - *Francia Rábert*

Használati jogcím: - *Gyula 06-66/500-234 30/2693664*

| Tag                    | Részlet | Terület | Tulajdonforma      | Használati jogcím                        | Gazd. jog. lejárt | Érintett földrészletek adatai | Helység                       | HRSZ   | Terület | Műv. ág |
|------------------------|---------|---------|--------------------|--|-------------------|-------------------------------|-------------------------------|--------|---------|---------|
| <b>Mezőberény 1062</b> |         |         |                    |  |                   |                               |                               |        |         |         |
| 15                     | A       | 0,92    | Közösségi tulajdon | <i>24/36x</i>                            |                   |                               |                               | 082/4a | 0,9204  | E       |
| 16                     | A       | 0,85    | Közösségi tulajdon | <i>4-MK, AK</i>                          | <i>56 év</i>      | <i>TRV 59+23=82 m</i>         | <i>ERŐ: (1) KST-4 (2) KNY</i> | 3721b  | 1,7766  | E       |
| 16                     | B       | 0,93    | Közösségi tulajdon | <i>KST(5) MK(30) AK(5) A(14)</i>         | <i>56 év</i>      | <i>TRV 99+76+7+4=196 m</i>    | <i>- 10-</i>                  | 3721b  | 1,7766  | E       |
| 16                     | C       | 0,80    | Közösségi tulajdon | <i>KST(48) MK(4) AK(11)</i>              | <i>56 év</i>      | <i>TRV 99+76+7+4=196 m</i>    | <i>- 10-</i>                  | 3719a  | 0,8008  | E       |
| 16                     | D       | 1,09    | Közösségi tulajdon | <i>M3(60) Z3(20) H3(10) AK(10) 29 év</i> | <i>56 év</i>      | <i>TRV 99+76+7+4=196 m</i>    | <i>ERŐ: (1) KST-4 (2) KNY</i> | 3712/2 | 1,0958  | KIV     |
| Helység össz: 4,59     |         |         |                    |  |                   |                               |                               |        |         |         |
| Mindösszesen: 4,59     |         |         |                    |  |                   |                               |                               |        |         |         |